

Themen- und Erlebnisweg WASSER



Der Themen- und Erlebnisweg Wasser ist Teil des Natur ThemenParks Bad Saulgau, welcher zahlreiche Infopfade zu umweltbezogenen Themen umfasst. Der etwa 3,5 km lange Infopfad informiert über die Bedeutung von stehenden und fließenden Gewässern als Lebensraum für Pflanzen und Tiere.

Gehen Sie auf Entdeckungsreise und erleben Sie, was es in und an unseren heimischen Gewässern alles zu entdecken gibt!
Startpunkt ist der Infopunkt im Waldgebiet „Schlatt“.
Die Schön-Moos-Hütte ist Ausgangspunkt und Material-Lagerstätte für Exkursionen und Umweltbildungsaktionen.

Die Entwicklung des Themen- und Erlebnisweges Wasser wurde durch das europäische Förderprogramm LEADER bezuschusst. LEADER ist eine Gemeinschaftsinitiative der Europäischen Union und des Landes Baden-Württemberg zur Förderung innovativer Projekte im ländlichen Raum.

Ergänzend zu den Lehrpfadtafeln gibt es ein Quiz für Kinder.

Es liegt als Broschüre an den Stationen aus.



Impressum
Stadt Bad Saulgau
Oberamteistraße 11
88348 Bad Saulgau
Tel.: 07581 / 207 325
Fax: 07581 / 207 863
info@bad-saulgau.de
www.bad-saulgau.de

In Kooperation mit der
Tourismusbetriebsgesellschaft
Bad Saulgau mbH (Tbg)
Lindenstraße 7

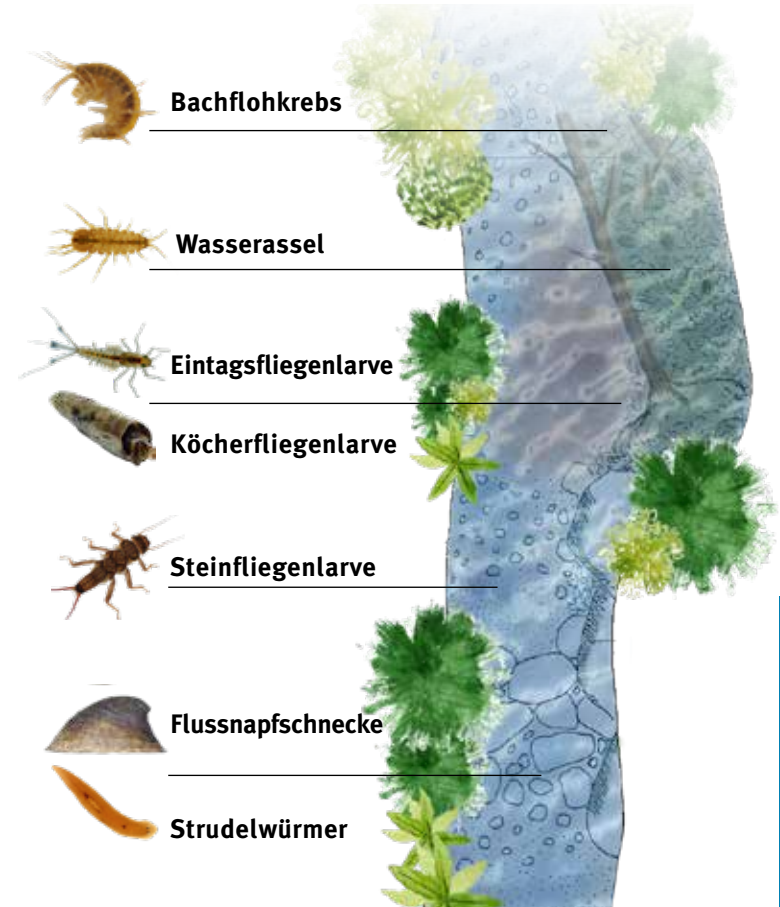
November 2017
www.creativ-werbung.com
365° freiraum+umwelt



Station
4

Stockäckergraben und Matschplatz

Diese Station befindet sich am Stockäckergraben, einem kleinen Bach. Hier wurde ein Matschplatz angelegt, von dem aus das Gewässer unmittelbar zugänglich ist. Auch können hier im Rahmen von Umweltbildungsaktionen gewässerökologische Untersuchungen durchgeführt werden. Ausgestattet mit einer **Becherlupe** kann die verborgene Welt der Kleinlebewesen im Wasser entdeckt werden. Die Tafel informiert über die **verschiedenen Kleinlebensräume** in einem Fließgewässer und die **darin lebenden Arten**.



Stationen
5+6+7

Feuchtgebiet „Schönes Moos“

Auf dem **Holzsteg** durch das Feuchtgebiet „Schönes Moos“ gibt es **zwei Beobachtungsplattformen** und **drei Infotafeln**. Eine Tafel steht an einem künstlich angelegten Teich, welcher als Abkühlteich für das gereinigte, abgedadete Wasser des Thermalbades dient. Hier kann man sich unter anderem informieren, welche Auswirkungen gebietsfremde (Tier-)Arten (so genannte Neozoen) auf heimische Gewässer haben können.

Auf der zweiten Beobachtungsplattform, an einem naturnahen Teich, informiert eine Tafel über **das Leben der Amphibien**.

Der weitere Steg verläuft durch dichte, hohe Bestände aus nässe- und nährstoffliebenden Pflanzen, sogenannte feuchte Hochstaudenfluren. Die Infotafel stellt diesen **wertvollen Lebensraum** und **darin vorkommende Arten** vor.




Foto: Wilfried Löderbusch

Foto: Wilfried Löderbusch

Amphibien – an Land und im Wasser zu Hause

Themen- und Erlebnisweg WASSER



Entdecken Sie die vielfältige Natur in der Landeshauptstadt der Biodiversität!

Unterstützt von ELER – Europäischer Landwirtschaftsfonds für die Entwicklung des ländlichen Raums

Dieses Projekt wird gefördert von:



Bad Saulgau ist Vorreiter im kommunalen Naturschutz. Die blütenbunte, artenreiche Begrünung innerhalb des Siedlungsbereichs zeigt dies eindrucksvoll.

Darüber hinaus führte die Stadt in den vergangenen Jahren viele Renaturierungsmaßnahmen an Gewässern durch und schuf zahlreiche Biotopanlagen.

Für ihr Engagement im Naturschutz erhielt Bad Saulgau schon viele Auszeichnungen. 2011 wurde die Stadt zur Landeshauptstadt der Biodiversität gekürt.

Wichtige Anliegen der Kommune sind Umweltbildung und Öffentlichkeitsarbeit. Neben vielen umweltbezogenen Veranstaltungen bringen zahlreiche Naturlehrpfade Anwohnern und Besuchern die Natur in und um Bad Saulgau näher.

Die zahlreichen Naturschutzmaßnahmen und die bestehenden ökologisch wertvollen Bereiche sind großen Teils miteinander vernetzt und bilden den NaturThemenPark Bad Saulgau.

Themen- und Erlebnisweg WASSER



Der Themen- und Erlebnisweg Wasser informiert über die Bedeutung von stehenden und fließenden Gewässern als Lebensraum für Pflanzen und Tiere.

Auf dem Info-Pfad machen insgesamt **sieben Tafeln** darauf aufmerksam, was der Besucher an den verschiedenen Lebensräumen am und im Wasser entdecken und erleben kann.

Der **etwa 3,5 km lange barrierefreie Rundweg** verläuft durch das Waldgebiet „Schlatt“ an zwei Teichen und dem Bach „Stockäckergraben“ vorbei.

Anschließend führt ein Holzsteg mit Beobachtungsplattform durch das Feuchtgebiet „Schönes Moos“.

Startpunkt ist der Infopunkt im Waldgebiet „Schlatt“. Die Schön-Moos-Hütte ist Ausgangs- und Infopunkt sowie Material-Lagerstätte für Exkursionen und Umweltbildungsaktionen.

Parkmöglichkeiten bestehen auf dem Parkplatz an der L 283 (gegenüber des Parkplatzes des Waldlaufpfades).



Station
1+2

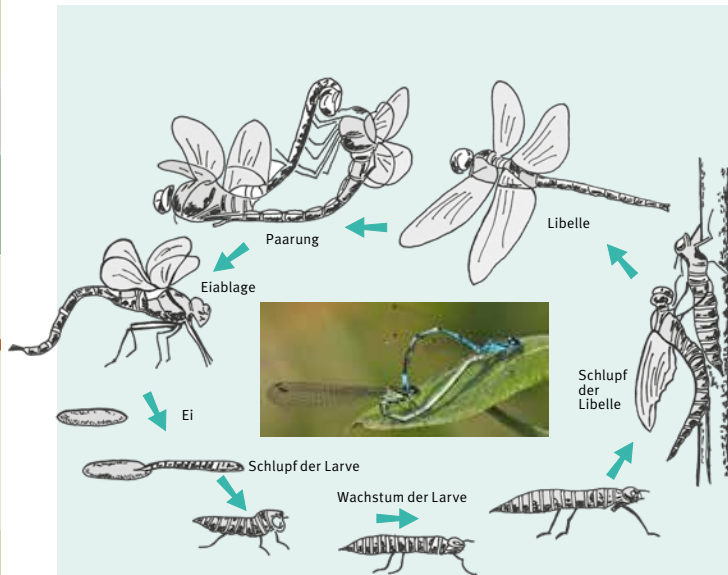
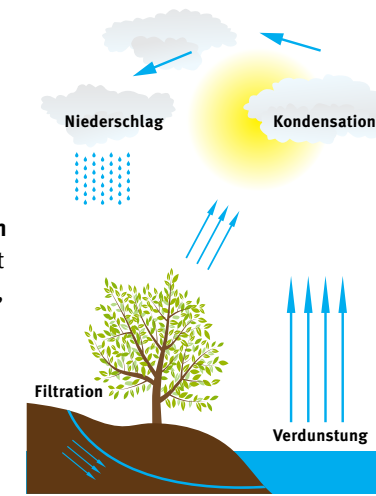
Beobachtungssteg

Die **ersten beiden Infotafeln** des Themen- und Erlebnisweges Wasser stehen auf einem Beobachtungssteg. Von hier aus ist das Leben im und am Teich ganz nah erlebbar.

Die Tafeln informieren über die Bedeutung des **Waldes im Wasserkreislauf** und den dort zu sehenden Erlenchwald, ein seltener permanent nasser Waldbestand.

Eine zweite Tafel informiert über die **Biologie** und das **Leben der Libellen**.

Der Kreislauf des Wassers:



Wasservögel

Station
3



An **dieser Station** kann man mehr über das Leben unserer **heimischen Wasservögel** erfahren.

Der hier angelegte Teich wird gern von nahrungs- und ruhesuchenden Wasservögeln genutzt. Ein paar Wasservögeln dient er auch als Brutplatz und Aufzuchtort für ihren Nachwuchs.

Dank einer Sichtschutzwand können die Wasservögel hier ganz nah beobachtet werden.



Graureiher



Foto: Heiko Hörster

Stockente



Foto: Heiko Hörster

Blässhuhn



Foto: Heiko Hörster

Teichhuhn



Foto: Hans-Joachim Fünfstück

Wasservögel –
perfekt angepasst
an ein Leben
am und im Wasser